

## PROJEKT STAŁEJ ORGANIZACJI RUCHU

Inwestor:	<b>Skarb Państwa Państwowe Gospodarstwo Leśne Lasy Państwowe Nadleśnictwo Lubniewice ul. Jana Pawła II 34 69-210 Lubniewice</b>		
Jednostka projektowa:	<b>PRACOWNIA PROJEKTOWO – USŁUGOWA LAKBUD-INWEST Leszek Pusy, ul. Sulęcińska 61 C, 66-400 Gorzów Wlkp.</b>		
Obiekt:	<b>„DO KANCELARII LEŚNICTWA RUDNA( DROGA P.POŻ. NR 15) STAŁA ORGANIZACJA RUCHU NA DRODZE LEŚNEJ NADLEŚNICTWO LUBNIEWICE, LEŚNICTWO RUDNA</b>		
Branża:	Drogowa		
	Imię i nazwisko	Specjalność	Podpis
Projektant:	mgr inż. Leszek Pusy	drogowa	<b>Leszek Pusy</b> <small>Elektronicznie podpisany przez Leszek Pusy Data: 2023.09.23 11:00:07 +02'00'</small>
Data:	09.2023 r.	Egz. nr :	

---

## SPIS ZAWARTOŚCI

### CZĘŚĆ OPISOWA

<b>1. PRZEDMIOT OPRACOWANIA.....</b>	<b>3</b>
<b>2. CEL I ZAKRES OPRACOWANIA.....</b>	<b>3</b>
2.1. Cel opracowania .....	3
2.2. Zakres opracowania .....	3
2.3. Lokalizacja inwestycji .....	3
2.4. Przewidywany termin wprowadzenia stałej organizacji ruchu - 24.11.2023r.....	3
<b>3. PODSTAWA OPRACOWANIA .....</b>	<b>3</b>
<b>4. CHARAKTERYSTYKA DROGI I RUCHU NA DRODZE .....</b>	<b>4</b>
4.1. Stan istniejący .....	4
4.2. Sieci uzbrojenia terenu .....	4
<b>5. OZNAKOWANIE .....</b>	<b>4</b>
5.1. Projektowane oznakowanie pionowe .....	4
<b>6. ZAKRES ROBÓT.....</b>	<b>4</b>
<b>7. UWAGI OGÓLNE .....</b>	<b>5</b>

### CZĘŚĆ RYSUNKOWA

<b>1. PLAN ORIENTACYJNY</b>	-	<b>RYS. 1.</b>
<b>2. PLAN SYTUACYJNY</b>	- <b>SKALA 1:750</b>	- <b>RYS. 2.</b>
<b>3. SZCZEGÓŁY</b>	-	- <b>RYS 3.</b>

---

## **CZĘŚĆ OPISOWA**

### **1. Przedmiot opracowania**

Przedmiotem opracowania jest projekt stałej organizacji ruchu pn.;

**„DO KANCELARII LEŚNICTWA RUDNA( DROGA P.POŻ. NR 15)  
STAŁA ORGANIZACJA RUCHU NA DRODZE LEŚNEJ  
NADLEŚNICTWO LUBNIEWICE, LEŚNICTWO RUDNA**

### **2. Cel i zakres opracowania**

#### **2.1. Cel opracowania**

Celem opracowania jest wprowadzenie stałej organizacji ruchu dla odcinka drogi leśnej udostępnionej dla ruchu pojazdów. Oznakowanie będzie informować użytkowników o zasadach poruszania się na udostępnionym odcinku drogi leśnej oraz wskazywać początek udostępnionego odcinka drogi.

#### **2.2. Zakres opracowania**

Zakres opracowania obejmuje wykonanie oznakowania pionowego na przedmiotowym odcinku drogi leśnej oraz na skrzyżowaniach w zakresie terenu należącego do Nadleśnictwa.

#### **2.3. Lokalizacja inwestycji**

Inwestycja zlokalizowana jest na terenie Nadleśnictwa Lubniewice

- leśnictwo Rudna, oddział nr 517.

Droga za pośrednictwem drogi gminnej łączy się z drogą powiatową na kierunku Sulęcín – Gorzów Wilkp.

#### **2.4. Przewidywany termin wprowadzenia stałej organizacji ruchu - 24.11.2024r.**

### **3. Podstawa opracowania**

- Zamówienie z dnia 14.09.2023r. Zn. spr.: S.271.1.14.2023 wystawione przez Nadleśnictwo Lubniewice, ul. Jana Pawła II 34, 69-210 Lubniewice dla PRACOWNI PROJEKTOWO – USŁUGOWEJ LAKBUD-INWEST Leszek Pussty ul. Sulęcińska 61C 66-400 Gorzów Wilkp.
- Zarządzenie nr 36 Dyrektora Generalnego Lasów Państwowych z dnia 28 maja 2021r w sprawie wytycznych dotyczących korzystania z dróg leśnych, a także ich oznakowania i udostępniania dla ruchu pojazdami silnikowymi, zaprzęgowymi i motorowerami
- Rozporządzenie Ministra Infrastruktury z dnia 3 lipca 2003 roku w sprawie szczegółowych warunków technicznych dla znaków sygnałów drogowych oraz urządzeń bezpieczeństwa ruchu drogowego i warunków ich umieszczania na drogach. (Dz. U. nr 220, poz. 2181) wraz z załącznikami 1, 2, 3, 4.
- Rozporządzenie Ministra Infrastruktury oraz Spraw Wewnętrznych i Administracji z dnia 31 lipca 2002 roku w sprawie znaków i sygnałów drogowych. (Dz. U. z dnia 12 października 2002r.)
- Rozporządzenie Ministra Infrastruktury z dnia 23 września 2003 r. w sprawie szczegółowych warunków zarządzania ruchem na drogach oraz wykonywania nadzoru nad tym zarządzaniem
- Wizja lokalna.

- 
- Mapa w skali 1:750

#### **4. Charakterystyka drogi i ruchu na drodze**

##### **4.1. Stan istniejący**

Przedmiotowy odcinek o długości około 170 mb drogi leśnej posiada nawierzchnię gruntową, lokalnie z kruszywa łamanego. Szerokość drogi wynosi 3,5m, z gruntowymi pobocznymi 5,0m. Droga nie spełnia parametrów technicznych dla dróg gminnych (publicznych) w zakresie geometrii oraz zakresie nośności nawierzchni. Droga przebiega głównie przez tereny leśne o płaskim, częściowo pagórkowatym ukształtowaniu terenu. Występują zjazdy na działki leśne. W pasie otaczającym drogę występują drzewa iglaste i liściaste oraz krzewy.

##### **4.2. Sieci uzbrojenia terenu**

Brak danych.

#### **5. Oznakowanie**

##### **5.1. Projektowane oznakowanie pionowe**

###### **Droga leśna 10320060 L30/50**

- km 0+000 – granica pasa drogowego drogi gminnej
- km 0+020 strona prawa tablica TL-2- zgodnie z planem sytuacyjnym rys. 2 oraz rys.3 punkt 1
- km 0+025 strona prawa na jednym słupku D -52 wraz z B-33(30km/h), na odwrócie D-53 - zgodnie z planem sytuacyjnym rys. 2 oraz rys.3 punkt 1
- tablica TL1 - zgodnie z planem sytuacyjnym rys. 2 oraz rys.3 punkt 2
- tablica TL1 - zgodnie z planem sytuacyjnym rys. 2 oraz rys.3 punkt 3
- tablica TL1 - zgodnie z planem sytuacyjnym rys. 2 oraz rys.3 punkt 4

##### **6. Zakres robót**

###### Ustawienie oznakowania pionowego w tym:

- oznakowanie prowadzonych robót,
- roboty przygotowawcze,
- wyznaczenie miejsc wbudowania znaków,
- ustawienie słupków z rur stalowych,
- przymocowanie tablic znaków drogowych do słupków.

Wykonawca robót jest odpowiedzialny za jakość ich wykonania oraz za zgodność z ustaleniami projektowymi. Szczegółowe wymagania dotyczące robót podano w Szczegółowej Specyfikacji Technicznej.

<p>Rys. 1 Odległość znaków od krawędzi jezdni na ulicy</p>	<p>Rys. 2 Odległość znaków od krawędzi jezdni na drodze</p>
<p>Rys. 3 Wysokość umieszczania znaków kategorii A, B, C, D, F, G</p>	<p>Rys. 4 Wysokość umieszczania tablic kategorii E</p> <p>d) B-3 na drogach</p>

Znaki pionowe, poziome oraz urządzenia bezpieczeństwa ruchu należy stosować i ustawiać zgodnie z załącznikami nr 1,2,3,4 do Rozporządzenie Ministra Infrastruktury z dnia 3 lipca 2003 roku w sprawie szczegółowych warunków technicznych dla znaków sygnałów drogowych oraz urządzeń bezpieczeństwa ruchu drogowego i warunków ich umieszczania na drogach. (Dz. U. nr 220, poz. 2181)

## 7. Uwagi ogólne

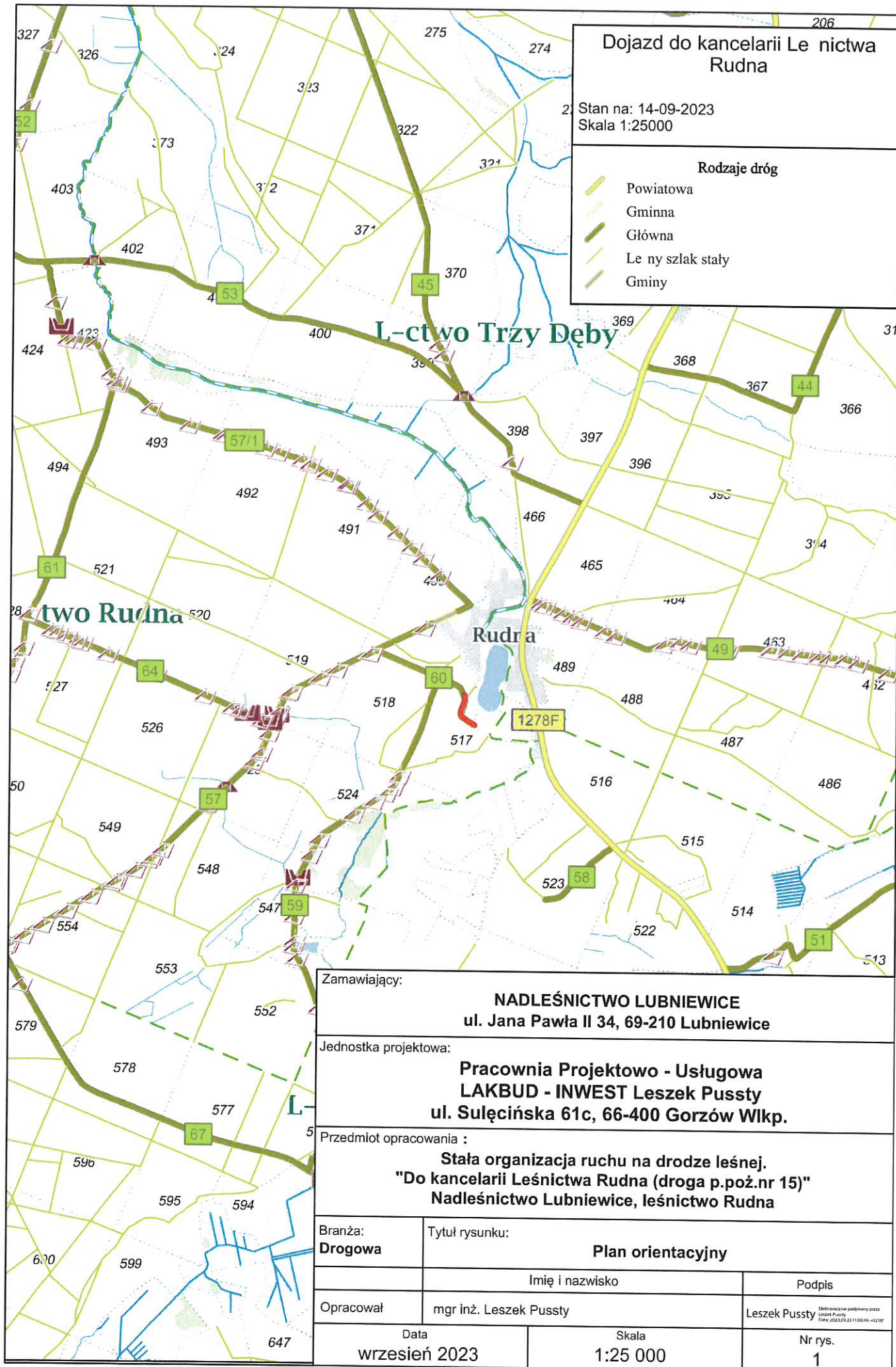
Wszystkie prace należy przeprowadzić zgodnie z obowiązującymi Polskimi Normami, przepisami, uzgodnieniami, tabelami przedmiarowymi i specyfikacjami technicznymi. Wyznaczenie lokalizacji znaków pionowych wykonać zgodnie z planem sytuacyjnym oraz w uzgodnieniu z Przedstawicielem Nadleśnictwa Lubniewice

Prace związane z realizacją niniejszego opracowania powinny być przeprowadzone na podstawie zatwierdzonego projektu organizacji ruchu przez zarządcę drogi.

Opracował

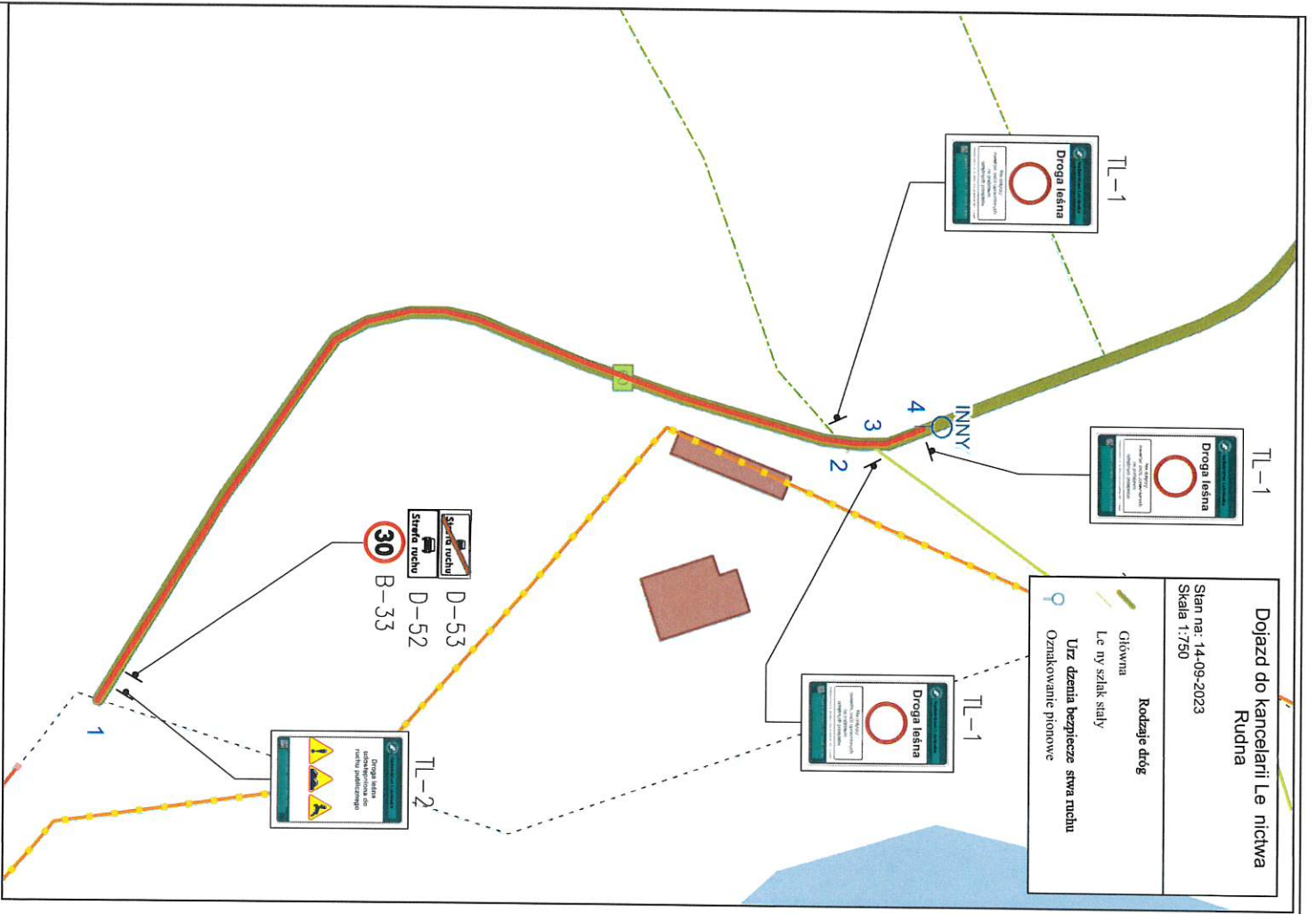
Leszek Pussty











Zamawiający:		NADLEŚNICTWO LUBNIEWICE	
Jednostka projektowa:		ul. Jana Pawła II 34, 69-210 Lubniewice	
Przedmiot opracowania:		Pracownia Projektowo - Usługowa LAKBUD - INWEST Leszek Puszy ul. Sulęcinska 61c, 66-400 Gorzów Wlkp.	
Przedmiot opracowania :			
Stacja organizacja ruchu na drodze leśnej. "Do kancelarii Leśnictwa Rudna (droga p.poz.nr 15)" Nadleśnictwo Lubniewice, leśnictwo Rudna			
Branża:	Tytuł rysunku:	Stacja organizacja ruchu	
Drogowa	Inte i nazwisko		
Opracował	mgr inż. Leszek Puszy	Skala	Podpis
Data	17 września 2023	1:750	Leszek Puszy
			Nr rys. 2



LEGENDA:

Tablica TL-1

D-52 łącznie z B-33 od strony wjazdu na drogę leśną (na jednym słupku)



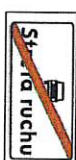
D-52



B-33

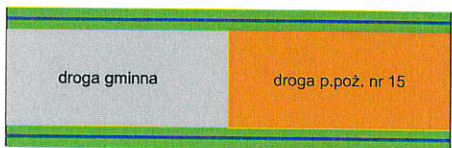
Tablica TL-2

D-53 od strony wjazdu na drogę leśną (na odwrocie D-52 na jednym słupku)



D-53

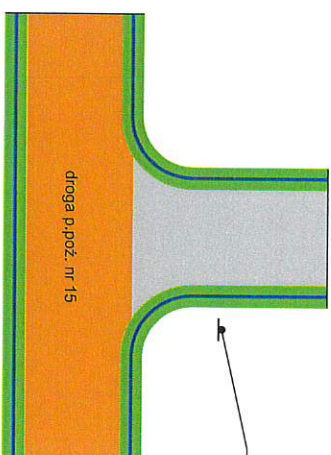
1



D-52 łącznie z B-33  
33-D

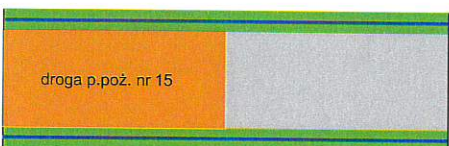
Tablica TL-2

2,3



Tablica TL-1

4



Tablica TL-1

Zamawiający:		NADEŚNICZTWO LUBNIEWICE ul. Jana Pawła II 34, 69-210 Lubniewice	
Jednostka projektowa:		Pracownia Projektowo - Usługowa LAKBUD - INWEST Leszek Puszy ul. Sulęcńska 61c, 66-400 Gorzów Wlkp.	
Przedmiot opracowania :			
Stała organizacja ruchu na drodze leśnej: "Do kancelarii Leśnictwa Rudna (droga p.poż.nr 15)" Nadleśnictwo Lubniewice, leśnictwo Rudna			
Branża: Drogowa		Tytuł rysunku: Stała organizacja ruchu - schematy	
Opracował		Imię i nazwisko	
Data		Skala	
wzrzesień 2023		-	
		Podpis	
		Leszek Puszy	
		Nr r/s. 3	

