

## PROJEKT STAŁEJ ORGANIZACJI RUCHU

Inwestor:	<b>Skarb Państwa Państwowe Gospodarstwo Leśne Lasy Państwowe Nadleśnictwo Lubniewice ul. Jana Pawła II 34 69-210 Lubniewice</b>		
Jednostka projektowa:	<b>PRACOWNIA PROJEKTOWO – USŁUGOWA LAKBUD-INWEST Leszek Pusy, ul. Sulęcińska 61 C, 66-400 Gorzów Wlkp.</b>		
Obiekt:	<b>„DO KANCELARII LEŚNICTWA LUBNIEWICE( DROGA P.POŻ. NR 9) STAŁA ORGANIZACJA RUCHU NA DRODZE LEŚNEJ NADLEŚNICTWO LUBNIEWICE, LEŚNICTWO LUBNIEWICE</b>		
Branża:	Drogowa		
	Imię i nazwisko	Specjalność	Podpis
Projektant:	mgr inż. Leszek Pusy	drogowa	<b>Leszek Pusy</b> <small>Elektronicznie podpisany przez Leszek Pusy Data: 2023.09.23 10:57:54 +02'00'</small>
Data:	09.2023 r.	Egz. nr :	

---

## SPIS ZAWARTOŚCI

### CZĘŚĆ OPISOWA

<b>1. PRZEDMIOT OPRACOWANIA.....</b>	<b>3</b>
<b>2. CEL I ZAKRES OPRACOWANIA.....</b>	<b>3</b>
2.1. Cel opracowania .....	3
2.2. Zakres opracowania .....	3
2.3. Lokalizacja inwestycji .....	3
2.4. Przewidywany termin wprowadzenia stałej organizacji ruchu - 24.11.2023r.....	3
<b>3. PODSTAWA OPRACOWANIA .....</b>	<b>3</b>
<b>4. CHARAKTERYSTYKA DROGI I RUCHU NA DRODZE .....</b>	<b>4</b>
4.1. Stan istniejący.....	4
4.2. Sieci uzbrojenia terenu .....	4
<b>5. OZNAKOWANIE .....</b>	<b>4</b>
5.1. Projektowane oznakowanie pionowe .....	4
<b>6. ZAKRES ROBÓT.....</b>	<b>4</b>
<b>7. UWAGI OGÓLNE .....</b>	<b>5</b>

### CZĘŚĆ RYSUNKOWA

<b>1. PLAN ORIENTACYJNY</b>	-	<b>RYS. 1.</b>
<b>2. PLAN SYTUACYJNY</b>	- <b>SKALA 1:7000</b>	- <b>RYS. 2.</b>
<b>3. SZCZEGÓŁY</b>	-	<b>RYS 3.</b>

---

## **CZĘŚĆ OPISOWA**

### **1. Przedmiot opracowania**

Przedmiotem opracowania jest projekt stałej organizacji ruchu pn.;

**„DO KANCELARII LEŚNICTWA LUBNIEWICE( DROGA P.POŻ. NR 9)”  
STAŁA ORGANIZACJA RUCHU NA DRODZE LEŚNEJ  
NADLEŚNICTWO LUBNIEWICE, LEŚNICTWO LUBNIEWICE**

### **2. Cel i zakres opracowania**

#### **2.1. Cel opracowania**

Celem opracowania jest wprowadzenie stałej organizacji ruchu dla odcinka drogi leśnej udostępnionej dla ruchu pojazdów. Oznakowanie będzie informować użytkowników o zasadach poruszania się na udostępnionym odcinku drogi leśnej oraz wskazywać początek udostępnionego odcinka drogi.

#### **2.2. Zakres opracowania**

Zakres opracowania obejmuje wykonanie oznakowania pionowego na przedmiotowym odcinku drogi leśnej oraz na skrzyżowaniach w zakresie terenu należącego do Nadleśnictwa.

#### **2.3. Lokalizacja inwestycji**

Inwestycja zlokalizowana jest na terenie Nadleśnictwa Lubniewice

- leśnictwo Lubniewice, oddział nr 624,469,468.

Droga za pośrednictwem drogi gminnej łączy się z drogą gminną N17F

#### **2.4. Przewidywany termin wprowadzenia stałej organizacji ruchu - 24.11.2023r.**

### **3. Podstawa opracowania**

- *Zamówienie z dnia 14.09.2023r. Zn. spr.: S.271.1.14.2023 wystawione przez Nadleśnictwo Lubniewice, ul. Jana Pawła II 34, 69-210 Lubniewice dla PRACOWNI PROJEKTOWO – USŁUGOWEJ LAKBUD-INWEST Leszek Pussty ul. Sulęcińska 61C 66-400 Gorzów Wlkp.*
- *Zarządzenie nr 36 Dyrektora Generalnego Lasów Państwowych z dnia 28 maja 2021r w sprawie wytycznych dotyczących korzystania z dróg leśnych, a także ich oznakowania i udostępniania dla ruchu pojazdami silnikowymi, zaprzęgowymi i motorowerami*
- *Rozporządzenie Ministra Infrastruktury z dnia 3 lipca 2003 roku w sprawie szczegółowych warunków technicznych dla znaków sygnałów drogowych oraz urządzeń bezpieczeństwa ruchu drogowego i warunków ich umieszczania na drogach. (Dz. U. nr 220, poz. 2181) wraz z załącznikami 1, 2, 3, 4.*
- *Rozporządzenie Ministra Infrastruktury oraz Spraw Wewnętrznych i Administracji z dnia 31 lipca 2002 roku w sprawie znaków i sygnałów drogowych. (Dz. U. z dnia 12 października 2002r.)*
- *Rozporządzenie Ministra Infrastruktury z dnia 23 września 2003 r. w sprawie szczegółowych warunków zarządzania ruchem na drogach oraz wykonywania nadzoru nad tym zarządzaniem*
- *Wizja lokalna.*

- 
- Mapa w skali 1:7000

#### **4. Charakterystyka drogi i ruchu na drodze**

##### **4.1. Stan istniejący**

Przedmiotowy odcinek o długości około 1650 mb drogi leśnej posiada nawierzchnię gruntową, lokalnie z kruszywa łamanego. Szerokość drogi wynosi 3,5m, z gruntowymi pobocznymi 5,0m. Droga nie spełnia parametrów technicznych dla dróg gminnych (publicznych) w zakresie geometrii oraz zakresie nośności nawierzchni. Droga przebiega głównie przez tereny leśne o płaskim, częściowo pagórkowatym ukształtowaniu terenu. Występują zjazdy na działki leśne. W pasie otaczającym drogę występują drzewa iglaste i liściaste oraz krzewy.

##### **4.2. Sieci uzbrojenia terenu**

Brak danych.

#### **5. Oznakowanie**

##### **5.1. Projektowane oznakowanie pionowe**

###### **Droga leśna 10320019 220-01121**

- km 0+000 – granica pasa drogowego drogi gminnej N17F zgodnie z planem sytuacyjnym rys. 2 oraz rys.3 punkt 1
- km 0+020 strona prawa tablica TL-2- zgodnie z planem sytuacyjnym rys. 2 oraz rys.3 punkt 1
- km 0+025 strona prawa na jednym słupku D -52 wraz z B-33(30km/h), na odwrócie D-53 - zgodnie z planem sytuacyjnym rys. 2 oraz rys.3 punkt 1
- tablica TL1 - zgodnie z planem sytuacyjnym rys. 2 oraz rys.3 punkt 2
- tablica TL1 - zgodnie z planem sytuacyjnym rys. 2 oraz rys.3 punkt 3
- tablica TL1 - zgodnie z planem sytuacyjnym rys. 2 oraz rys.3 punkt 4
- tablica TL1 - zgodnie z planem sytuacyjnym rys. 2 oraz rys.3 punkt 5
- tablica TL1 - zgodnie z planem sytuacyjnym rys. 2 oraz rys.3 punkt 6
- tablica TL1 - zgodnie z planem sytuacyjnym rys. 2 oraz rys.3 punkt 7
- drogowskaz E-4 (istniejący) Leśnictwo Lubniewice- zgodnie z planem sytuacyjnym rys. 2 oraz rys.3 punkt 7

#### **6. Zakres robót**

##### Ustawienie oznakowania pionowego w tym:

- oznakowanie prowadzonych robót,
- roboty przygotowawcze,
- wyznaczenie miejsc wbudowania znaków,

- ustawienie słupków z rur stalowych,
- przymocowanie tablic znaków drogowych do słupków.

Wykonawca robót jest odpowiedzialny za jakość ich wykonania oraz za zgodność z ustaleniami projektowymi. Szczegółowe wymagania dotyczące robót podano w Szczegółowej Specyfikacji Technicznej.

<p>Rys. 1 Odległość znaków od krawędzi jezdni na ulicy</p>	<p>Rys. 2 Odległość znaków od krawędzi jezdni na drodze</p>
<p>Rys. 3 Wysokość umieszczania znaków kategorii A, B, C, D, F, G</p>	<p>Rys. 4 Wysokość umieszczania tablic kategorii E</p>

Znaki pionowe, poziome oraz urządzenia bezpieczeństwa ruchu należy stosować i ustawiać zgodnie z załącznikami nr 1,2,3,4 do Rozporządzenie Ministra Infrastruktury z dnia 3 lipca 2003 roku w sprawie szczegółowych warunków technicznych dla znaków sygnałów drogowych oraz urządzeń bezpieczeństwa ruchu drogowego i warunków ich umieszczania na drogach. (Dz. U. nr 220, poz. 2181)

## 7. Uwagi ogólne

Wszystkie prace należy przeprowadzić zgodnie z obowiązującymi Polskimi Normami, przepisami, uzgodnieniami, tabelami przedmiarowymi i specyfikacjami technicznymi. Wyznaczenie lokalizacji znaków pionowych wykonać zgodnie z planem sytuacyjnym oraz w uzgodnieniu z Przedstawicielem Nadleśnictwa Lubniewice

Prace związane z realizacją niniejszego opracowania powinny być przeprowadzone na podstawie zatwierdzonego projektu organizacji ruchu przez zarządcę drogi.

Opracował  
Leszek Pussty

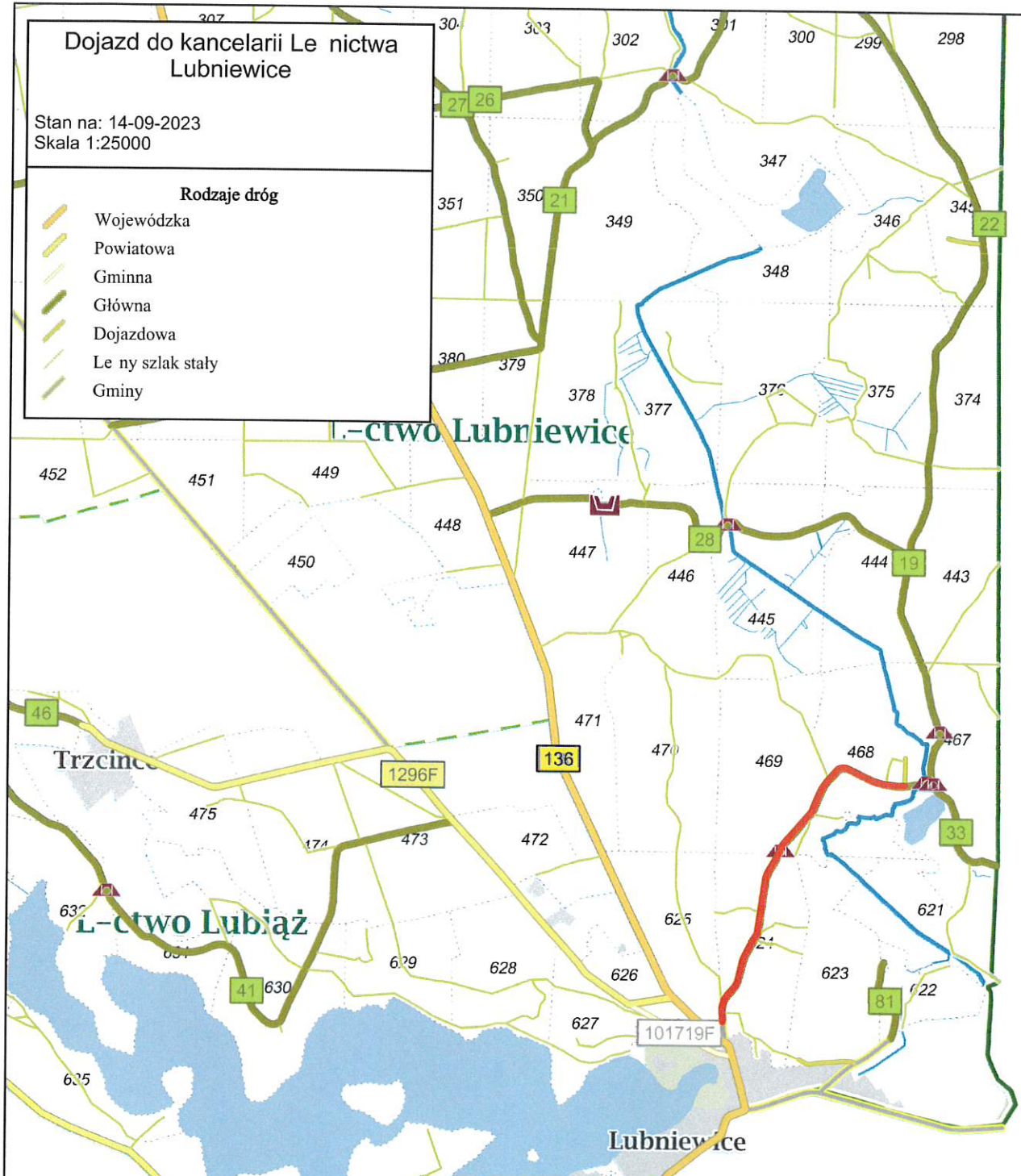


**Dojazd do kancelarii Le nictwa  
Lubniewice**

Stan na: 14-09-2023  
Skala 1:25000

**Rodzaje dróg**

- Wojewódzka
- Powiatowa
- Gminna
- Główna
- Dojazdowa
- Le ny szlak stały
- Gminy



Zamawiający:

**NADLEŚNICTWO LUBNIEWICE**  
ul. Jana Pawła II 34, 69-210 Lubniewice

Jednostka projektowa:

**Pracownia Projektowo - Usługowa  
LAKBUD - INWEST Leszek Pusy**  
ul. Sulęcińska 61c, 66-400 Gorzów Wlkp.

Przedmiot opracowania :

**Stała organizacja ruchu na drodze leśnej.  
"Do kancelarii Leśnictwa Lubniewice (droga p.poż.nr 9)"  
Nadleśnictwo Lubniewice, leśnictwo Lubniewice**

Branża:  
**Drogowa**

Tytuł rysunku:

**Plan orientacyjny**

Imię i nazwisko

Podpis

Opracował

mgr inż. Leszek Pusy

Leszek Pusy Elektronicznie podpisany przez  
Leszek Pusy  
Data: 2023.09.23 10:58:46 +0200

Data  
wrzesień 2023

Skala  
1:25 000

Nr rys.  
1





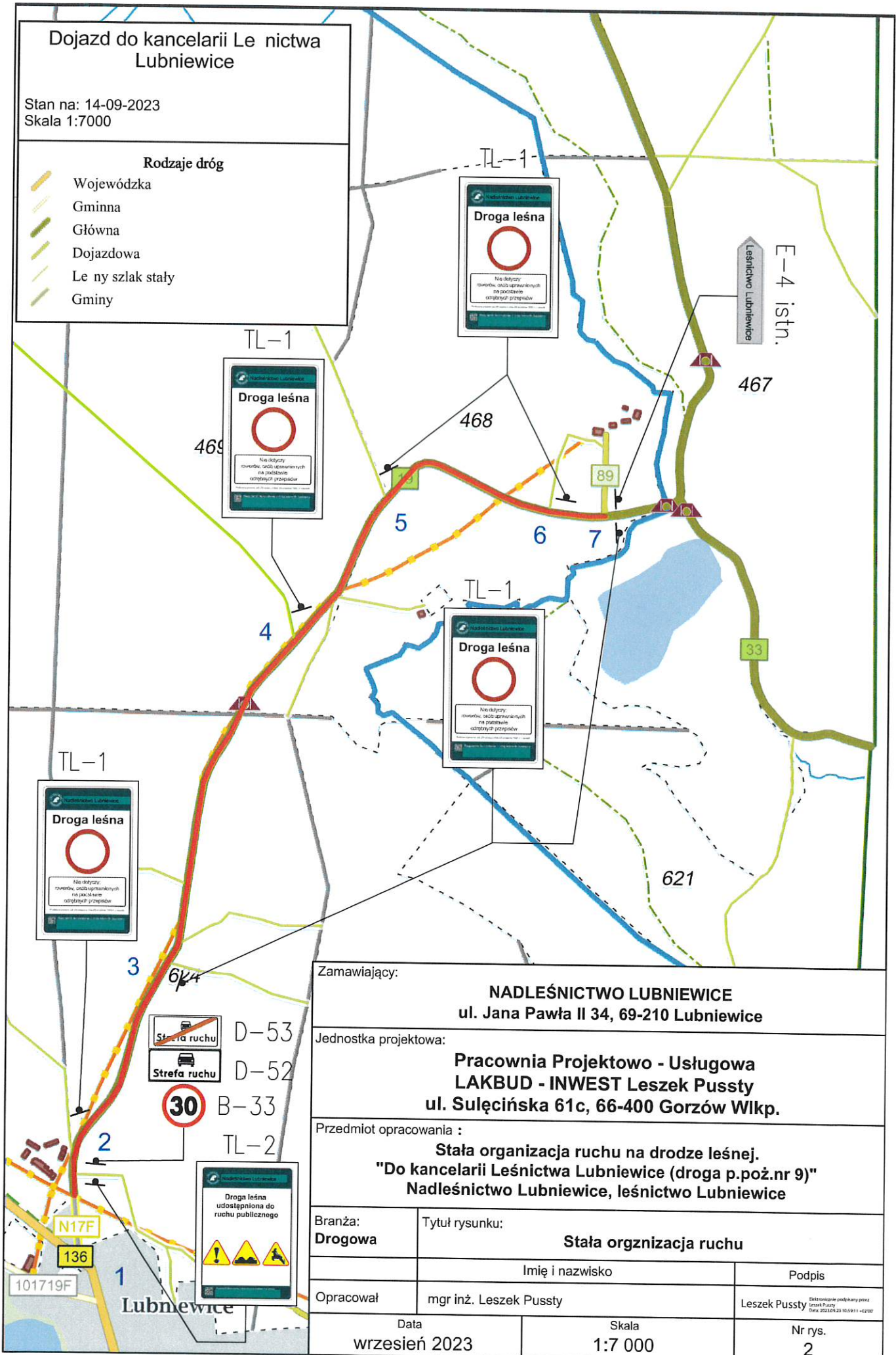


# Dojazd do kancelarii Le nictwa Lubniewice

Stan na: 14-09-2023  
Skala 1:7000

## Rodzaje dróg

-  Wojewódzka
-  Gminna
-  Główna
-  Dojazdowa
-  Le ny szlak stały
-  Gminy



Zamawiający: <b>NADLEŚNICTWO LUBNIEWICE</b> ul. Jana Pawła II 34, 69-210 Lubniewice		
Jednostka projektowa: <b>Pracownia Projektowo - Usługowa LAKBUD - INWEST Leszek Pusy</b> ul. Sulęcińska 61c, 66-400 Gorzów Wlkp.		
Przedmiot opracowania : <b>Stała organizacja ruchu na drodze leśnej.</b> <b>"Do kancelarii Leśnictwa Lubniewice (droga p.poż.nr 9)"</b> <b>Nadleśnictwo Lubniewice, leśnictwo Lubniewice</b>		
Branża: <b>Drogowa</b>	Tytuł rysunku: <b>Stała orgznizacja ruchu</b>	
Imię i nazwisko		Podpis
Opracował	mgr inż. Leszek Pusy	Leszek Pusy <small>Elektronizowane podpisy przez Urząd Gminy Lubniewice Data: 2023.09.23 10:59:11 -0200</small>
Data wrzesień 2023	Skala 1:7 000	Nr rys. 2



LEGENDA:



D-52 łącznie z B-33 od strony wjazdu na drogę leśną (na jednym słupku)

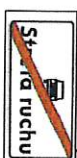


D-52  
B-33

Tablica TL-2



D-53 od strony wjazdu na drogę leśną (na odwrócie D-52 na jednym słupku)



D-53

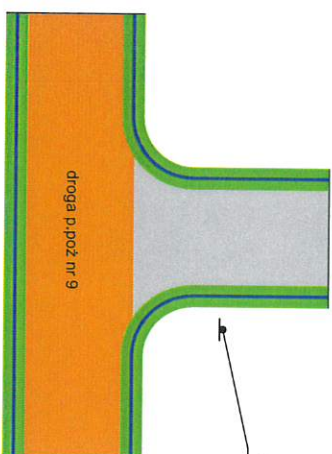
1



D-52 łącznie z B-33  
5S-D

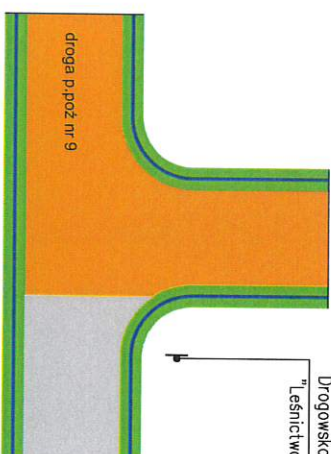
Tablica TL-2

2, 3, 4, 5, 6



Tablica TL-1

7



Drogowoźnik Instalacyjny  
"Leśnictwo Lubniewice"

Tablica TL-1

Zamawiający:	<b>NADLEŚNICTWO LUBNIEWICE</b> ul. Jana Pawła II 34, 69-210 Lubniewice		
Jednostka projektowa:	Pracownia Projektowo - Usługowa <b>LAKBUD - INWEST Leszek Puszy</b> ul. Sulęcinska 61c, 66-400 Gorzów Wlkp.		
Przedmiot opracowania:	Stacja organizacja ruchu na drodze leśnej. "Do kancelarii Leśnictwa Lubniewice (droga p.poz.nr 9)" Nadleśnictwo Lubniewice, leśnictwo Lubniewice		
Branża:	Drogowa		
Tytuł rysunku:	Stacja organizacja ruchu - schematy		
Opracował:	mgr inż. Leszek Puszy	Imię i nazwisko	Podpis
Data	wziesień 2023	Skala	Nr rys. 3

